



Cartografia Parella 1_2000

Scala cartografica:
1:2000

Sistema di riferimento:
WGS84 UTM 32N (EPSG:32632)



Stampa realizzata attraverso gli strumenti del GeoPortale Piemonte con dati e servizi geografici messi a disposizione dall'Infrastruttura regionale per l'informazione geografica. Nonostante Regione Piemonte presti grande attenzione all'esattezza delle informazioni pubblicate, non garantisce la fedeltà, l'esattezza, l'attualità, l'affidabilità e la completezza di tali informazioni. I dati di proprietà della Regione Piemonte sono distribuiti con licenza CC BY 4.0. Si declina ogni responsabilità per la disponibilità e le condizioni di utilizzo dei dati di terze parti.

Cartografia Parella 1_2000

Legenda

Elenco dei dati rappresentati sulla mappa.

Per informazioni sui dataset, genealogia, condizioni e vincoli di utilizzo, si rimanda al Catalogo metadati del GeoPortale.


Fabbricati Sintesi

-  Pubbliche Amministrazioni
-  Gestori di Pubblici Servizi
-  Enti Nazionali di Previdenza ed Assistenza Sociale in Conto Economico Consolidato
-  Società in Conto Economico Consolidato
-  Stazioni Appaltanti
-  Contitolari

Particelle Sintesi

-  Pubbliche Amministrazioni
-  Gestori di Pubblici Servizi
-  Enti Nazionali di Previdenza ed Assistenza Sociale in Conto Economico Consolidato
-  Società in Conto Economico Consolidato
-  Stazioni Appaltanti
-  Contitolari

Strade

-  Strade

Acque

-  Acque


Edifici

-  Edifici













Fogli

-  Fogli



Fogli - Etichette

-  Fogli - Etichette

Linee

-  Cod. 1
-  Cod. 2
-  Cod. 5
-  Cod. 6
-  Cod. 11
-  Cod. 29
-  Cod. 30
-  Cod. 31
-  Cod. 32
-  Cod. 33
-  Cod. 34
-  Cod. 35

Fiduciali

-  Punto fiduciale semplice
-  Punto fiduciale trigonometrico

Simboli

- + Punto di controllo per orientamento
- ← Termine catastale particellare
- + Parametro
- >× Osso di morto
- Grande flusso scorrimento acque
- Medio flusso scorrimento acque
- Piccolo flusso scorrimento acque
- △ Punto fiduciale trigonometrico
- ~ Graffa di annessione grande
- ⚓ Ancora
- ◆ Termine catastale provinciale
- ≡ Croce su roccia
- ~ Graffa di annessione piccola
- // Baffettatura piccola
- // Baffettatura grande
- ⊙ Punto fiduciale semplice

Testi

Az Testi

Originali di impianto catastali

